


OZNACZENIA:

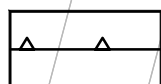
OBOWIĄZUJĄCE USTALENIA PLANU:



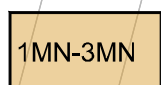
GRANICA OBSZARU OBJĘTEGO PLANEM MIEJSCOWYM



LINIE ROZGRANICZAJĄCE



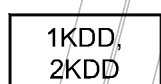
NIEPRZEKRACZALNE LINIE ZABUDOWY



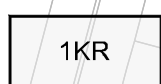
TERENY ZABUDOWY MIESZKANIOWEJ JEDNORODZINNEJ




TEREN DROGI LOKALNEJ



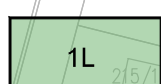
TERENY DRÓG DOJAZDOWYCH



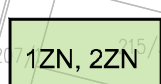
TEREN KOMUNIKACJI DROGOWEJ WEWNĘTRZNEJ



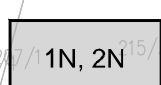
TEREN WÓD POWIERZCHNIOWYCH ŚRODLADOWYCH



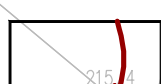
TEREN LASÓW



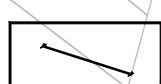
TERENY ZIELENI NATURALNEJ



TERENY NIESKLASYFIKOWANE



STREFA 500m OD CMENTARZA



WYMIAROWANIA

OZNACZENIA INFORMACYJNE I WYNIKAJĄCE

Z PRZEPISÓW ODREBNYCH:



OBSZAR CHRONIONEGO KRAJOBRAZU DOLINY KAMIENIEJ
(CAŁY OBSZAR PLANU)