

ZAŁĄCZNIK NR 1 DO UCHWAŁY NR VIII/44/15 RADY GMINY W BRODACH Z DNIA 28 SIERPNIĄ 2015R.

**RADA GMINY
BRODY**

PRZEWODNICY
Rady Gminy Brody
Sławomir Winiowski

LEGENDA:



GRANICA OBSZARU OBJĘTEGO PLANEM

OZNACZENIA OBOWIĄZUJĄCYCH USTALEŃ PLANU

LINIE ROZGRANICZAJĄCE TERENY O RÓŻNYM PRZEZNACZENIU

LUB O RÓŻNYCH SPOSOBACH ZAGOSPODAROWANIA

NIEPRZEKRACZALNE LINIE ZABUDOWY

TERENY ZABUDOWY MIESZKANIOWEJ JEDNORODZINNEJ

MN

TEREN POD POSZERZENIE PASA DROGOWEGO -
DROGI PUBLICZNEJ KLASY LOKALNEJ

OZNACZENIA INFORMUJĄCE O USTALENIACH MPZP UCHWALONEGO UCHWAŁĄ
nr X/81/2009 RADY GMINY W BRODACH z dnia 27 listopada 2009r.

LINIE ROZGRANICZAJĄCE TERENY O RÓŻNYM PRZEZNACZENIU
LUB O RÓŻNYCH SPOSOBACH ZAGOSPODAROWANIA

NIEPRZEKRACZALNE LINIE ZABUDOWY

TERENY ZABUDOWY MIESZKANIOWEJ JEDNORODZINNEJ
EKSTENSYWNEJ I ZABUDOWY ZAGRODOWEJ

TERENY ROLNICZE


TERENY LASÓW

TERENY ZIELENI NATURALNEJ

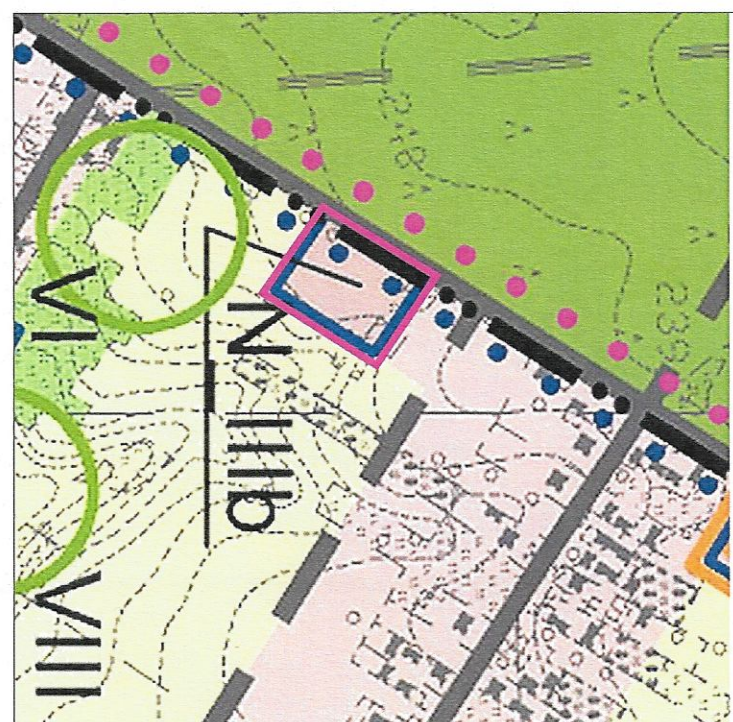
TERENY DRÓG PUBLICZNYCH - KLASY DRÓGI LOKALNEJ

TERENY DRÓG PUBLICZNYCH - KLASY DRÓGI DOJAZDOWEJ

ŚCIEŻKI ROWEROWE



WYRYS ZE STUDIUM UWARUNKOWAŃ I KIERUNKÓW
ZAGOSPODAROWANIA PRZESTRZENNEGO GMINY
BRODY - FRAGMENT PLANU "KIERUNKI
ZAGOSPODAROWANIA PRZESTRZENNEGO"
SKALA 1:5000



GRANICA OBSZARU OBJĘTEGO
PLANEM

OZNACZENIA STUDIUM:



STREFY ZABUDOWY MIESZKANIOWEJ
EKSTENSYWNEJ Z UDZIAŁEM
AGROTURYSTYKI I INDYWIDUALNEGO
BUDOWNICTWA LETNISKOWEGO



SZLAKI TURYSTYCZNE



GRANICE SOŁECTW



ISTNIEJĄCE DRÓGI POZOSTAŁE

Projekt zrealizowany z dniem 17.05.1990r. - Planie
podległemu korektom i zmianom / Data z 20.05.1990r.
póź. 2007 r. 2011 r. / rozporządzeniem
rozporządzenie oraz rozporządzenie w sprawie
rozporządzenia niniejszej mapy wykonanej
zobowiązania.

woj. świętokrzyskie pow. Starachowicki

gm. Brody obr. 12

ul. Ruda

nr działki 91/2

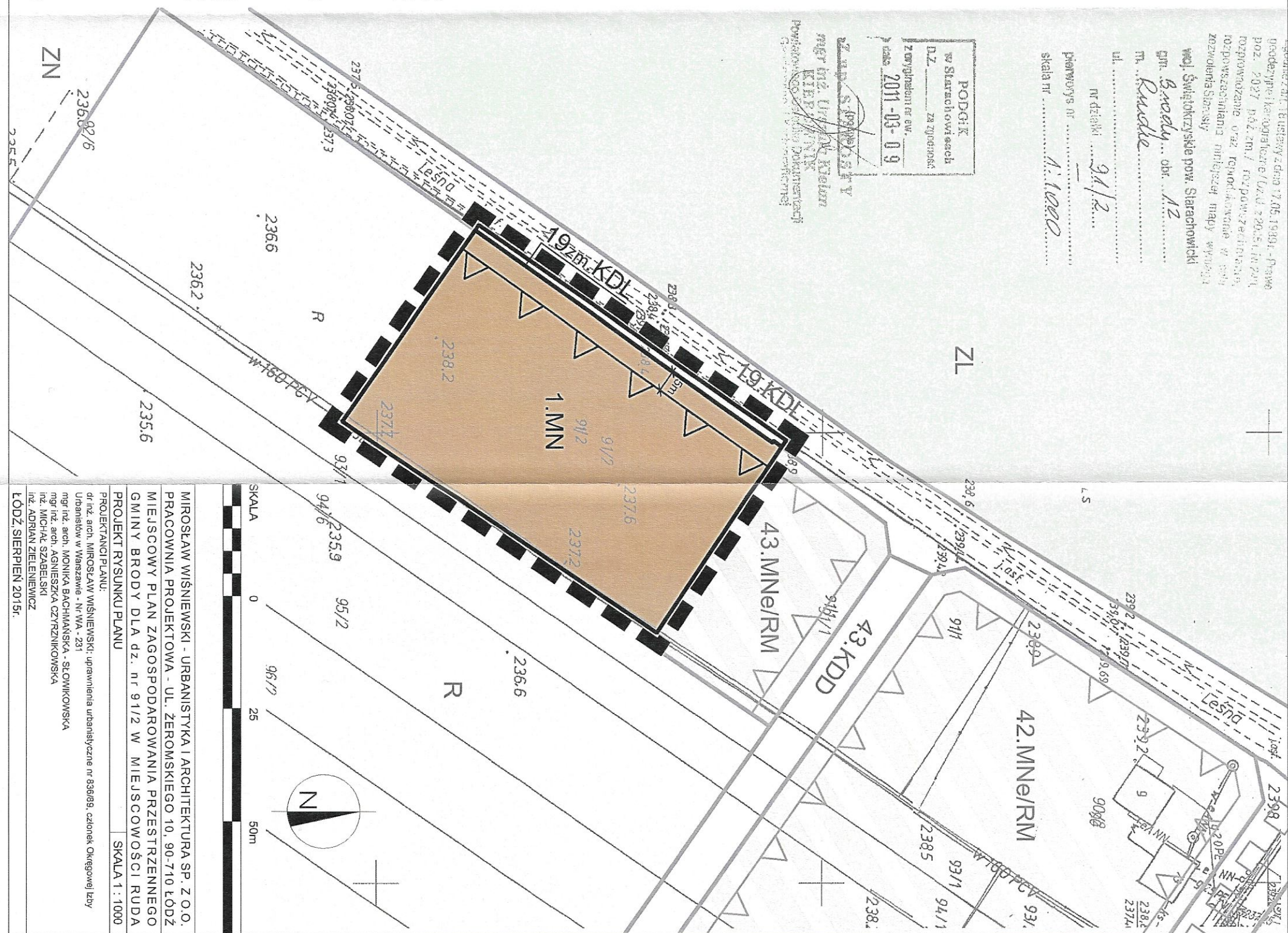
planowy nr 1:1000

skala nr 1:1000

PODZIAK
w Starachowicach
za zgodność
z wytycznymi nr ew.
2011-03-09

mgr inż. Urszula Kłobucka
KIEROWNIK
Pracowni Dokumentacji
Głównego Urzędu
Miejscowości

27.05.2011 r.



MIROSLAW WIŚNIEWSKI - URBANISTYKA I ARCHITEKTURA SP. Z O.O.
PRACOWNIA PROJEKTOWA - UL. ŻEROMSKIEGO 10, 90-710 ŁÓDŹ
MIEJSCOWY PLAN ZAGOSPODAROWANIA PRZESTRZENNEGO
GMINY BRODY DLA dz. nr 91/2 W MIEJSCOWOŚCI RUDA
PROJEKT RYSUNKU PLANU SKALA 1 : 1000

PROJEKTANCI PLANU:
dr inż. arch. MIROSLAW WIŚNIEWSKI: uprawnienia urbanistyczne nr 836089, członek Okręgowej Izby
Urbanistów w Warszawie - Nr WA - 231
mgr inż. arch. MONIKA BACHMAŃSKA - SŁOWIKOWSKA
mgr inż. arch. AGNIESZKA CZYRZNIKOWSKA
inż. MICHAŁ SZABELSKI
inż. ADRIAN ZIELENIWICZ

ŁÓDŹ, SIERPIEŃ 2015r.